

Indien onbestelbaar: Groot Paradijs 29, 5611 KA Eindhoven

Post NL
Port betaald
Port payé
Pays-Bas


CLUBBLAD DECEMBER 2021, NR 47-12

NIEUWS



In dit nummer o.a.

- **Vooruitblik ws-tocht Boskant**
- **Nacht van OLAT**
- **Verslagen van wandelaars**
- **Indeling Clubkampioenschap 2022**



M.V.D. HEIJDEN
AUTOCENTRUM ZIJTAART

WWW.MVDHEIJDENZIJTAART.NL

PASTOOR CLERCXSTRAAT 34
5465 RH ZIJTAART, 0413-363374
INFO@MVDHEIJDENZIJTAART.NL

*Het autobusbedrijf waar U
het beste mee UIT bent !*



Sint-Oedenrode Tel. 0413-472545

LANDSCHAP
reisboekwinkel

LANDKAARTEN REISGIDSEN ATLASSEN GLOBES
WANDELKAARTEN TAALGIDSEN FIETSKAARTEN
FOTOBOEKEN LANDENINFORMATIE REISVERHALEN

www.landschapreisboekwinkel.nl

info@landschapreisboekwinkel.nl

06-42428571

ook te volgen op Facebook

Ontdek natuur
'dichtbij huis

Bescherm de
prachtige
natuur bij u
om de hoek
U krijgt er
veel voor terug!



GRATI
welkomst
pakket



**Uw jaarkaart i
geld waard!**

Profiteer van de vele kortzid
(mêr dan 100 euro voordeel!)



Brabants Landschap

natuur dichtbij huis

www.brabantslandschap.nl/word-beschermer

 **De Vresselse Hut**
de gezelligste 'Hut' in de regio



Al meer dan 40 jaar het adres voor
bruiloften, recepties, bedrijfsfeesten,
vergaderingen en kinderfeesten.

☎ 0499 472 870 • www.devresselsehut.nl





IN DIT NUMMER



**Vooruitblik
ws Boskant
blz. 6-8**



**Nacht van OLAT
Blz. 9-12**



**Wsv Waalwijk
winterserie
blz. 14-15**



**Clubkampioenschap
Indeling 2022
blz. 21-22**



COLOFON

Redactie OLATNieuws

Mariet Ahlers
Lineke den Boer (*eindredactie, vormgeving*)
Lies Wesseling
Frans van den Boom, Noud Wijn (*fotografie*)
Otto Ahlers (*archivering, techniek*)
Joop Wesseling (*bestuursafgevaardigde*)

Inleveren kopij volgend nummer t/m 26 december 2021

olatnieuws@olat.nl

Website-redactie

Petra Rommers (*coördinatie*)
Ankie van Boxtel, Mariet Ahlers
Otto Ahlers (*websitebeheerder*)
websiteredactie@olat.nl

Ledenadministratie & abonnementen

Jet Dreesen
Groot Paradijs 29, 5611 KA Eindhoven
040-2903060 of leden@olat.nl

Druk

Drukkerij SNEP BV, Eindhoven

ISSN 1570-4831



VOORWOORD

Beste wandelaars,

Langzaam kregen wij, de wandelaars, de smaak van het wandelen weer te pakken.

De OLAT Wandeldagen en het Internationaal Wandel-evenement hebben we op een 'bijna' normale manier weer kunnen organiseren. En we verheugden ons erop om op deze manier de Nacht van OLAT en de winterseries weer te regelen en ook het aantal wandelaars op onze tochten nam weer langzaam toe.

Maar helaas, in de week van de Nacht van OLAT liep het aantal coronabesmettingen weer op en kwam er weer een persconferentie. De geplande caférusten moesten aangepast worden omdat tussen 00.00 uur en 06.00 uur er geen horeca open mocht zijn. Bij de Helden van Kien konden de wandelaars onder een afdak met warmtelampen zitten en bij de Stapperij in Oirschot waren huifkarren geplaatst, met gezellig kaarslicht en buiten een vat met brandend hout. Ook werden er verrijdbare Dixies ingezet voor de sanitaire stop.

Inmiddels is er een nieuwe persconferentie geweest waarin we weer geconfronteerd werden met nieuwe maatregelen. Bij het ter perse gaan van dit voorwoord is het nog niet duidelijk of dit van invloed is op de winterserietocht in Eerde. We hopen van niet.

Voetje voor voetje, stap voor stap, hopen we deze lastige tijden door te komen.

-Rob van Stuivenberg-

N.B. Vanaf heden is de nieuwe Graaf van Hornepadgids te bestellen via boetiek.olat@outlook.com



De redactie verwelkomt alle bijdragen in woord en beeld van OLAT-leden en over OLAT-evenementen. Indien nodig kunnen stukken worden ingekort. Voor de inhoud van de advertenties in dit clubblad kan door het bestuur van OLAT en de redactie van het OLATNieuws geen enkele verantwoordelijkheid worden aanvaard. Bezoek ook onze website: www.olat.nl

OLAT COMMISSIES

Langeafstand- Prestatie- en Snelwandelen

Frank Marchand (voorzitter), Rob van Stuivenberg, Esther van der Velden, Rino Hamelink
lps@olat.nl

Dagwandeltochten

Ad Ketelaars (bestuur/voorzitter), Johan van de Sande, Mia Dielesen
dagtochten@olat.nl

Clubreizen

Ad Ketelaars (bestuur), Pierre Emans Isis la Croix (informatie)
06-38255805 (18.00-20.00 uur)
clubreizen@olat.nl

OLAT Wandeldagen

Joop Wesseling (bestuur/voorzitter), Ad Ketelaars, Anneriet Janssen, Mia Dielesen (secretariaat)
040-2552742
olat-wandeldagen@olat.nl

Wandelen op Dinsdag

Myriam van den Berg (coördinator)
06-11838445
wod@olat.nl

Avond4daagse

Joop Wesseling (bestuur)
Ton Teerling 0492-342864

Rooise Wandelingen

Joop Wesseling (bestuur)
Ton Teerling 0492-342864
Betsie van Mil 0413-475454
Johan van de Sande 06-22304965

Wandelgroep Oirschot

Marian van Son 06-12160535
oirschot@olat.nl

Wandelpaden

Rob van Stuivenberg (bestuur/alg. coörd.)
Jan van Berkel (Airbornepad)
Theo Beelen (Graaf van Hornepad)
Rob van Stuivenberg (Hertog Hendrikpad)

Onderscheidingen

p/a Myriam van den Berg
Kloosterstraat 26, 5391 AB Nuland
mvdberg@home.nl
Voordrachten vóór 1 nov. indienen

Technische ondersteuning

Otto Ahlers

OVERIG

Boetiek/wandelgidsen

Daniëlle van Stuivenberg
0499-461415 boetiek@olat.nl

Overnachting Vierdaagse Nijmegen

Ad Ketelaars, Joop Wesseling
Isis la Croix (informatie)
06-38255805 (18.00-20.00 uur)
overnachting4daagse@olat.nl

Notuliste Bestuursvergadering

Mariet Ahlers

Vertrouwenscontactpersoon

Corry Nooyens 06-51747572
vertrouwenscontactpersoon@olat.nl



BESTUUR



Voorzitter
Joop Wesseling
Dorpsveld 33
5258 MA Berlicum
06-53909953
voorzitter@olat.nl



Penningmeester
Ad Ketelaars
Koninginnelaan
108
5491 JX Sint-Oedenrode
0413-475824
penningmeester@olat.nl



Secretaris
Petra Rommers
Lange Tiende 3
4891 WZ Rijsbergen
076-5964027
secretaris@olat.nl
p.rommers@olat.nl



Bestuurslid
Rob van Stuivenberg
Venuslaan 39
5694 TD Breugel
0499-461415
06-13017236
r.stuivenberg@olat.nl



Bestuurslid
Ankie van Boxtel
Luzerne 16
5076 HM Haaren
0411-623303
06-27237862
a.van.boxtel@olat.nl



Bestuurslid
Marian van Son
Kerkheiseweg 13
5298 VE Liempde
06-12160535
m.van.son@olat.nl



Bestuurslid
Rino Hamelink
Leemkuilenpad 32
5683 NJ Best
0499-850533
r.hamelink@olat.nl



Kandidaat-Bestuurslid
Jan Verschuren
j.verschuren@olat.nl

DRAGERS VAN DE CORNELIS VAN MONTFORTTROFEE

Jan van de Ven; Theo Tromp; Piet Knoester; Marinus van Roosmalen; Hein Lenders †; Ad Verbakel †; Ad van Asten; Otto Ahlers

ERELEDEN

Theo Tromp; Piet Knoester; Jan van de Ven; Jos Koolen †; Hein Lenders †; Marinus van Roosmalen; Ad van Asten; Ad Verbakel †; Toon van Wordragen; Joop Wesseling; Mariet Ahlers; Mia Dielesen; Ad Ketelaars

LEDEN VAN VERDIENSTE

Jan Cortenbach; Tonnie en Bert † de Boer; Henk Plasman; Anton Stoop; Ad van Asten; Ben van der Velden; Ad Verbakel †; Mariet Ahlers; Mia Dielesen; Toon van Wordragen; Kees van Vessem; Sjaan Verbakel; Joop Wesseling; Frans Peters; Lineke den Boer; Antoinet Gooren †; Ad Ketelaars; Otto Ahlers; Jo Willems; Frank Marchand; Mieke en Toon van Boxtel; Betsie van Mil; Johan van de Sande



23e NACHT VAN OLAT

Op 5 november zijn in Boxtel vanuit sporthal De Braken 44 personen gestart op de 110 km en hiervan zijn er 4 uitgevallen (9%). Op de 80 km zijn 98 personen gestart en hier noteerden wij 13 uitvallers (13%). Al bij al een geslaagd evenement, waarbij veel vrijwilligers in touw zijn geweest.

BIJEENKOMST NIEUWE LEDEN

Op 31 oktober ontving OLAT 15 nieuwe leden in het kader van een nadere kennismaking.

AANSCHERPING CORONAMAATREGELEN

Vanwege de aangescherpte coronamaatregelen moet OLAT bij haar activiteiten weer aanvullende maatregelen treffen. Wandelen kan nog steeds, maar de wandelaars lopen wel aan tegen de beperkende maatregelen in de horeca. Daarbij is de horeca zelf verantwoordelijk voor de handhaving en OLAT heeft daarop geen invloed. Het streven van OLAT is om alles zo veel als mogelijk doorgang te laten vinden. Daarbij kan het hier en daar wat afwijken van de gebruikelijke gang van zaken.

LEDENAANTAL

Nu per 1 november het nieuwe contributiejaar is ingegaan telt OLAT 988 leden. We krijgen echter regelmatig nieuwe aanmeldingen.

BELASTINGPLICHT

OLAT wordt vanaf 1 april 2022 belastingplichtig voor de omzetbelasting. Dit gezien de hoge omzet bij de overnachtingen 4Daagse Nijmegen en de betaalde wandelactiviteiten. Het bestuur gaat na welke consequenties dit heeft voor OLAT.

PINBETALINGEN

OLAT wil steeds meer naar pinbetaling toe bij onze betaalde activiteiten. Ook contante betaling blijft mogelijk, maar we willen dit wel verminderen.

JAARPROGRAMMA 2022

Het nieuwe jaarprogramma voor 2022 is gereed. Er staan weer volop activiteiten op de OLAT-agenda.

OLAT-WANDELROUTES

In 2020 had OLAT diverse oude winterserieroutes op haar website geplaatst, zodat wandelaars op eigen gelegenheid gedurende de coronatijd wandelroutes konden lopen. Deze zijn nu weer van de website verwijderd omdat het voor OLAT te moeilijk is om de routes up-to-date te houden. De wandelaars liepen vaak tegen obstakels aan, waardoor de routes niet goed meer te wandelen waren.

RABO CLUBSUPPORT

Deze actie van de Rabobank levert OLAT €486,11 op. Degenen die op OLAT hebben gestemd, onze hartelijke dank hiervoor.





Vandaag lopen we de laatste winterserietocht van het jaar 2021. Deze start vanuit een voor OLAT zeer bekend startadres: De Vriendschap in Boskant, gelegen aan de weg Sint-Oedenrode – Best.

Het landelijk gelegen Boskant was vroeger één van de kernen van Sint-Oedenrode, de bakermat van OLAT. Nu behoort het tot Meierijstad.

De wandeling van vandaag leidt ons in noordwestelijke richting: we lopen door De Scheeken, komen in het mooie dorp Liempde (met een extra attractie!), lopen over boomkwekerijen, zien de Dommel, terwijl de langere afstanden bovendien in het landelijke Gemonde en het hierbij gelegen bijzondere natuurgebied De Geelders komen.

Het is december, ongeveer één week voor de kortste dag van het jaar. Dat betekent dat de vroege starters rond de klok van 08.00 uur in het donker vertrekken en door de straten van het nog slaperige Boskant lopen.

Na een kwartiertje lopen, verruilen we het asfalt voor zandpaden en de bebouwing voor het mooie landelijke buitengebied van Boskant. Al snel gaan we nog meer de natuur in en passeren we een wildrooster. We komen in De Scheeken, een gebied rijk aan vochtige loofbossen, broekbossen en populieren! Rond de 2e

helft van de achttiende eeuw werden hier steeds meer populieren aangeplant voor de fabricage van klompen. In dit fraaie Meierijlandschap, waar het uitzicht na elke bocht weer anders is, zijn we op de geboortegrond van de Rooise klomp aangekomen.

Het is hier fijn wandelen, we komen door verschillende draaiportjes, lopen op oude boerenlandwegen tussen bosrand en weiden en natuurlijk met aan weerszijden de populieren. Het blad is er inmiddels af, het vertrouwde geritsel van de bladeren denken we erbij. Dan volgt de eerste splitsing. De wandelaars op de 10 km-route maken een doorsteek en sluiten wat verderop weer aan.

De overige wandelaars komen door het eeuwenoude buurtschapje Hezelaar met zijn mooie, typisch Brabantse langgevelboerderijen. Hierbij zijn het voorhuis, de stal en de schuur aan elkaar gebouwd, terwijl de deuren in de lange gevel geplaatst zijn.

Net voorbij het buurtschapje vinden we de wegkapel, gewijd aan de Lieve Vrouw van het bedevaartsoord Beauraing. In vroegere jaren gingen veel Liempdenaren op bedevaart naar het in België gelegen Beauraing.

Wat we in de nabijheid van de kapel ook vinden, is de grote koffiepost! Misschien wandelen we onder winterse omstandigheden, misschien is het een zachte dag. Maar hoe dan ook, een warm bekertje koffie of thee smaakt altijd. Zeker als we dit krijgen van de bekende OLAT-vrijwilligers. Zij zijn vandaag alweer een aantal uren in touw om alles voor ons wandelaars in gereedheid te brengen! Kort na de koffiepost buigt de 15 km af. Zij vervolgen de route via het mooi gelegen, landelijke pad Kerkkackers. Dit leidt naar Liempde en in deze tijd van het jaar is dat extra leuk! Althans voor degenen die van kerstsfeer houden. In Liempde zijn namelijk tientallen kerstgroepen en kerststalletjes te bewonderen: van levensgroot tot minuscuul klein, van hout, stro, klei, je kunt het zo divers niet bedenken. Je vindt de kribkes op straat, in de tuinen van de Liempdenaren, achter het raam of onder een overkapping.



De wandelaars op de 15 km lopen een stukje door de bebouwde kom van Liempde en komen zeker een aantal kerststalletjes tegen. Dan sluiten zij weer aan op de zgn. hoofdroute om samen met de andere wandelaars op weg te gaan naar de soeppost.

De andere afstanden zijn inmiddels in het schilderachtige Dommeldal aangekomen. De Dommel meandert hier fraai door het typische Meierijse 'Peppellandschap' (populierenlandschap). Een variatie van weilanden, akkergebieden en kleinschalige bosjes, maar ook boomkwekerijen. We lopen even lekker door over een fietspad.

Wat zou het mooi zijn als we al vrieskou hebben en alles bedekt is met een wit laagje rijp! Maar ook zonder dat is het heerlijk om in dit gebied te wandelen en te genieten van het weidse landschap!

We gaan via een smal houten fietsbruggetje het riviertje de Dommel over. Hier zitten ijsvogeltjes. Misschien heb je geluk en zie je een blauwe flits!

Onze routebouwers zoeken altijd de mooiste paadjes, maar de eigenaar van het gebied, Brabants Landschap, gaf ditmaal geen toestemming voor een mooi gelegen pad. Jammer, maar aan de andere kant ook wel weer begrijpelijk. Sommige stukjes natuur zijn kwetsbaar. Daarom vervolgen we nu de route over de Karthuizerweg, ook mooi!

We komen in het historische buurtschapje Kasteren. Hier stap je terug in de tijd! Vooral de oude Duiventoren uit 1661 en de herenboerderij Het Groot Duijfhuis spreken tot de verbeelding.

Het boerderijcomplex stamt uit de 16e eeuw. Het oudste deel van de boerderij is de zgn.

'heerenkamer', van de weg af gezien het achterste gedeelte van de boerderij. De Vlaamse schuur is de oudste van Nederland! Deze is gebouwd in 1525 en alle oorspronkelijke gebinten zijn er nog aanwezig. In de boerderij is nu een informatiecentrum van het Brabants Landschap gevestigd. Werkelijk een uniek plekje!!!

We lopen door het buurtschapje in de richting van de oude spoorlijn 'het Duits lijntje', de spoorlijn tussen Boxtel en Wesel.

Een kunstwerk van cortenstaal herinnert ons aan de jaren dat hier nog een station was. Het stationsgebouw is nu woonhuis.

De lopers op de 20 km buigen hier af. Zij lopen een stukje langs het spoor om na de spoorbrug de



wandelaars op de langere afstanden weer te treffen. Deze lopen ondertussen het natuurgebied De Geelders in. Aan deze zijde van het gebied tref je de zichtbare erfenis van de voormalige eigenaar van gedeeltes van het gebied, mr. Ewald Marggraff. Tot diens overlijden in 2003 waren 'zijn' delen van De Geelders strikt verboden terrein voor wandelaars en werd het niet onderhouden. Zo werd het bos een waardevol rustgebied voor tal van dieren.

In 2005 werd besloten het bos open te stellen voor wandelaars en daardoor kunnen wij de bijzondere sfeer van o.a. omgevallen bomen, totaal begroeid met mos, en ruigte ervaren.

Na mooie wandelkilometers gaan de lopers op de twee langste afstanden uiteen. De route van de 30 km pakt nog een randje van De Geelders mee en gaat dan door een open landelijk gebied naar de caférust bij recreatieboerderij 't Dommeltje.

De lopers op de 40 km maken een extra lus. Zij treffen hun exclusieve koffiepost en lopen dan via de Gasthuiskamp naar het landelijke buitengebied van Gemonde. Het is hier heerlijk wandelen: zandpaden, autoluwe wegen, paden langs waterlopen, 'n bruggetje, 'n kapelletje

En zo lopen we Gemonde in. We passeren de kiosk, misschien is deze ook al – net als vorig jaar – fraai aangekleed in kerstsfeer. Dan komen we bij de caférust bij De Schuif. Al vanaf 1877 is dit sfeervolle café met zijn gastvrije eigenaren hét trefpunt van Gemonde. Een prima plekje om de benen even rust te gunnen en om op te warmen.

Maar dan weer snel op pad, er is nog veel te ontdekken vandaag! Zoals het prachtige pad langs de Dommel met zicht op het landgoed Zegenwerp dat aan de overkant ligt.



Langs het water vinden we vissersbootjes met tot de verbeelding sprekende namen.

Een bosgebiedje, zandpaden langs omgeploegde akkers en dan komt ook de 40 km aan bij 't Dommeltje. Samen met de lopers op de 30 km vervolgen zij de route en lopen een flink stuk op een mooi smal pad langs de Dommel, parallel aan de A2. We komen via een bruggetje aan de andere kant van het riviertje. Dan buigt het pad af en raken we het geluid van het autoverkeer kwijt. Via een prachtig pad langs een poel komen we op het tracé van het Duits lijntje. Daar is de samenkomst met de wandelaars die 20 km lopen.

Samen lopen ze door een fraai oud boerenlandschap en komen door draaiportjes en over smalle paden. Een kerkpad leidt hen Liempde binnen. We lopen over nog meer verrassende paadjes langs de kerk en komen in het centrum van Liempde. Hier treffen we de caférust bij Het Wapen van Liempde. Let ondertussen ook eens op de fraaie kerststallen!

Na de rust is al snel de samenkomst met de wandelaars die 15 km lopen. We lopen Liempde uit. Stukjes asfaltweg en zandpaden wisselen elkaar af. We lopen hier in een prachtig Meierijlandschap. Populieren langs de weg, kleine hakhoutbosjes, een heel mooi stuk Brabants landschap!

Dan is er de laatste samenkomst, de wandelaars die 10 km lopen, voegen in. Alle afstanden zijn nu samen. Er volgen mooie wandelkilometers, op weg naar de soeppost. We passeren een klein Mariakapelletje, komen over bruggetjes en lopen langs de Berkenloop.

Dan zien we witte tentdoeken en weten we dat de OLAT-vrijwilligers ons op staan te wachten met een lekker dampend kommetje wintersoep. Dat zal smaken!

De laatste kilometers breken aan. Het was al duidelijk dat hier enorm grote boomkwekerijen liggen, links en rechts van de weg zien we een eindeloze variatie van soorten en maten. Onze routebouwers Martien Habraken en Ton Vissers hebben van de eigenaar toestemming gekregen om over hun terrein en tussen de aan-geplante bomen door te lopen. Leuk om nu van dichtbij te ervaren hoe groot het complex is!

Uiteindelijk verlaten we het terrein en komen op betonpaden. Nog een stukje langs een sloot, een fietspad, een klinkerpad en dan is daar De Vriendschap! We zijn terug op ons startadres van eerder deze dag en we kunnen terugkijken op een fantastische dag en zeer gevarieerde wandeling.

Een woord van dank aan alle vrijwilligers die deze wandeldag mogelijk hebben gemaakt en speciaal aan onze routebouwers voor de mooie route!

Fijne Feestdagen en een mooi, bovenal gezond 2022!



-Myriam van den Berg-



We moesten er een jaar op wachten, maar op 5-6 november organiseerde OLAT voor de 23e keer de Nacht van OLAT. We hadden gekozen voor een nieuwe startlocatie om te kunnen wandelen in een nieuwe en mooie omgeving: sporthal De Braken in Boxtel.

De Nacht van OLAT was tot 2019 gekoppeld aan de OLAT Wandeldagen, midden in de zomer dus. 's Avonds was het nog licht, de temperatuur aangenaam en 's morgens om 05.30 uur kwam de zon boven de horizon uit. Wat een verschil met november.

De eerste lopers op de 110 km meldden zich om 18.00 uur, de laatsten kwamen om 19.45 uur binnenvliegen. Zij moesten zich haasten om het welkomstwoordje van de marsleider te kunnen horen. Na dat woordje vertrokken 44 wandelaars op vrijdag om 20.00 uur voor de 110 km. Het was donker en omdat het nieuwe maan was, was er geen maan. Héél erg donker dus. Drie uur later startten 98 lopers voor de Kennedymars (80 km).

In de nacht liepen de wandelaars een ronde van 75 resp. 55 km naar o.a. Sint-Oedenrode, Spoordonk en Best. Bij de Kienehoef in Sint-Oedenrode waren de 110-lopers vóór 24.00 uur, geen probleem dus. Hoe anders was dat in Spoordonk. De Stapperij kreeg geen toestemming om 's nachts open te gaan. Ieder jaar is daar een caférust en kunnen de wandelaars binnen even uitrusten en genieten van een drankje. Wat nu? Nog een wagenrust? Er werd een creatieve oplossing gevonden: er stonden twee sfeervolle huifkarren waarin de deelnemers konden zitten en de gekregen consumptie konden nuttigen.

Tussen 07.00 en 10.30 uur kwamen de wandelaars terug bij sporthal De Braken voor een heerlijke pasta-maaltijd, om daarna met een gevulde buik aan de dagtocht te beginnen.

De 110 km kreeg een lus van 35 km, de 80 km van 25 km. De route ging, hoe kan het anders, naar de Kampina. Altijd mooi en nu extra mooi vanwege de prachtige herfstkleuren.

De caférust op de dag was bij café Net Iets Anders in Oisterwijk. Het café opent normaal de deur om 12.00 uur, maar speciaal voor de OLAT-wandelaars ging de zaak om 09.00 uur open. De deelnemers konden binnen zitten en iets drinken. Wat een service. Na Net Iets Anders maakten de lopers van de 110 km een lus door de Oisterwijkse Vennen. En ook dat is altijd genieten.

Moe maar voldaan eindigden 142 lopers weer bij De Braken. 17 mensen vielen helaas uit.

Maar liefst 41 vrijwilligers hielpen mee om de 23e editie van de Nacht van OLAT tot een succes te maken. Samen met hen kijken we terug op een geslaagd evenement.

-Frank Marchand-



Binnenkant huifkar verlicht door kaarsen
Foto: Mike Bertrand



Wagenrust
Foto: Monique Barner

Vrijdag 5 november stond de Nacht van OLAT op het programma. Dit is een gecombineerde mars voor zowel de wandelaars van de 110 als de 80 km. Startpunt is sporthal De Braken in Boxtel. Ondanks de aangescherpte coronamaatregelen kon deze tocht gelukkig gewoon doorgaan. Voor de mars van 110 km waren er ca. 40 wandelaars, voor de Kennedymars ca. 100.

Rond 23.00 uur gaf marsleider Frank Marchand het startsein voor deze tocht (de 110 km was rond 18.00 uur van start gegaan).

Het eerste korte stuk ging door Boxtel. Alle wandelaars om mij heen waren positief gestemd om weer eens een mars te lopen. Na het centrum gingen we richting het

eerste rustpunt op ongeveer 6 km. Hier kregen we een lekkere kop warme tomatensoep en eerste registratie van ons startnummer.

De route werd vervolgd over verharde wegen (dit zou zo blijven gedurende de eerste grote lus van 55 km (de nachtlus). Na 13 km kwam de tweede rust. Een leuke plek waar een soort buitenbar was gemaakt, Frank kwam hier ook even langs. Hierna zijn we weer verder gelopen. Helaas kwam ik hier op een punt

dat de bepijling niet geheel duidelijk was (of was ik het lam dat de kuddeleider volgde): resultaat 5 extra kilometers.

Gelukkig na de brugpassage verder geen problemen meer gehad. Achteraf bleken meerdere wandelaars hier last van gehad te hebben. Op de 21 km-rust was er weer een warme drank (koffie, thee) en een hapje. Voor deze stop even lekker kunnen kletsen met een goede bekende.

Nu op weg naar de eerste caférust op 30 km in Oirschot. In plaats van een binnenrust zou dit een huifkarplek worden. Een prachtig alternatief. Enige nadeel was wel dat ik het hierna bitterkoud kreeg. Klapperend een extra jas aangetrokken. Daarna weer lekker doorgaan.

Op 40 km kwam de volgende rustplek. Daar weer even het binnenste van de mens opgewarmd. Hierna werden Best en Liempde aangedaan. Tussen de 40 en 47 km even met een 110 km-loper meegelopen. Dit bleek een van de lopers te zijn die het Pieterpad zeer recent voor het goede doel gelopen heeft. Leuk



om het gezicht achter dit doel te hebben gezien. Hij had gelopen voor de dochter van een collega die een zeer zeldzame vorm van botkanker had. Gelukkig op dit moment gezond verklaard, maar wat zegt dit voor de toekomst ...

Inmiddels was het licht geworden. Dit is toch altijd weer een mooi moment en je weet als wandelaar dat het zicht en de omstandigheden wat beter worden.

Na 55 km kwam ik weer terug in sporthal De Braken. Hier stond een heerlijke pastamaaltijd te wachten. Na de herstart kregen we weer de nieuwe route. Vooraf wist ik dat dit het onverharde stuk zou gaan worden. Ik wist nog niet precies waar we zouden gaan lopen, maar dit bleek de Kampina te zijn. Een mooi stuk natuur dat ik de afgelopen jaren al enige keren heb mogen ervaren via LAW's.

Na circa 6 km kregen we de eerste wagenrust. Ook hier was de verzorging weer prima in orde. Keuze uit diverse dranken en koekjes, worst en kaas.

Hierna verder naar de laatste café-rust. Deze bevond zich op 13 km voor het einde. Na een coronascan bij café Net Iets Anders even een bitter lemon gedronken. Hier bevond zich de splitsing voor de extra 10 km voor de 110 km-lopers en de 80 km-lopers.

Vanaf dit moment begon ik de stal te ruiken en ging het lopen erg makkelijk, ondanks de ± 67 (door het mislopen 72) km in de benen. Weer mooie stukken Kampina doorkruist. Natuurlijk het loslopend vee gezien. Wat een prachtige runderen zijn dit toch. Ook altijd in voor een fotomomentje.

Na wat gave vennetjes gezien te hebben en wat andere wandelaars voorbij gestoven te zijn, kreeg ik de laatste rust in zicht. Na hier een laatste kop thee (met liefde gemaakt) te hebben gedronken, heb ik de route vervolgd richting Boxtel. Na bijna 16 uur (uurtje verspeeld

door verkeerd lopen) werd De Braken weer bereikt. Hier werd het meer dan verdiende diploma in ontvangst genomen en zat mijn 14e Kennedymars erop. Na een warme douche werd ik per auto naar het station gebracht. Na een voorspoedige reis kwam ik stram maar voldaan terug in Brunssum.

Bij deze iedereen hartelijk bedankt voor de mooie maar soms zware tocht. Hopelijk volgend jaar weer in de zomer.

Vrijwilligers en organisatie:
BEDANKT!

-Hugo Ranft-



Vrijwillig gevraagd om als vrijwilliger mee te draaien met de verzorging. Vier weken ervoor al een test gehad bij het IWE, ware het niet dat ik toen een dagdienst draaide en nu de hele nacht paraat moest zijn. Voorzien van 3 mede-vrijwilligers, 2 auto's, een Dixi als aanhanger en een heleboel materialen.

En natuurlijk een schema, helaas niet altijd even duidelijk. De collega's ter plaatse: een ervaren buschauffeur voor de grote bus, een ervaren chauffeuse voor een kleiner wagentje, waarvan ik dacht dat zij de toiletjuffrouw zou zijn, een ervaren pijler die 's morgens al zijn steentje had bijgedragen en ondergetekende die enige ervaring had, o.a. bij eerdere nachten en het IWE.

Nadat enkele technuten na veel gehannes de verlichting van de Dixi-aanhanger werkend hadden gekregen, konden we in colonne naar de 1e wagenrust. Daar aangekomen bleek het een schuur in aanbouw te zijn waarvan de voorganger eerst moest worden bedwongen. Geen electriciteit, maar daarvoor hadden we 2 haspels meegekregen en een paar lampen. Deze laatste stonden netjes op de lijst maar waren niet aanwezig. Iedere verzorger doorzocht niet alleen de hele bus maar ook de kisten en dozen, helaas geen lampen.

De eigenaar was kennelijk niet thuis, maar wij hadden de indruk dat hij gewoon niet open wilde doen. Gelukkig was daar een overbuurman die kon helpen. Leuk detail: daar woonde ook een deelnemster op de 'korte afstand'. Ook de aansteker voor de gasbrander bleek niet aanwezig te zijn, dus geleend. Natuurlijk waren ze er wel, kwestie van goed zoeken.

Nu bleek de door mij veronderstelde toiletjuffrouw dat niet te zijn, maar een uiterst bekwame en accurate nummeratrice. Na de laatste lopers en loopsters te hebben uitgewuifd (het was gelukkig al-

leen maar de lange afstand) waren we blij dat ze allemaal heelhuids voorbij de puinhoop van afgebroken schuur waren gekomen.

En er was sprake van stress.

Op naar wagenrust nr. 3. Het bleek een Landwinkel te zijn waarvan de eigenaar ons goed wegwijs maakte. Winkel wel gezien, maar het land was in duister gehuld, nieuwe maan dus. Het was verschrikkelijk donker. Buiten de nu wel aanwezige verlichting, was er slechts licht van enkele sterren en de planeet Jupiter. Had je ook niets aan. Om goed om te gaan met de stress hadden we die in de Dixi gestopt met een paar extra rollen en een balpen, zodat genoteerd kon worden wat die stress veroorzaakte. Bovendien hadden we een extra velleke erbij gedaan om te noteren wat we allemaal misten. En dat was niet veel.

We hadden die Dixi toch niet nodig, want een van de adviezen bij de deelname aan wandeltochten is om niets mee te nemen wat je niet nodig hebt.

Op naar wagenrust 5. De Dixi, met nog steeds de stress erin, achtervolgde ons consequent. Nr. 5 was een maretakkenkwekerij. Omdat het inmiddels 7 november was geworden en dus de extra coronamaatregelen waren ingegaan, kon er niet onder die maretakken (in het Engels mistletoe) gekust worden. Ook hier behulpzame eigenaren. Twee collega's nokten af, die hadden taken overdag. Het was nog wachten op twee dames, die waarschijnlijk niet gekust wilden worden. Niet gezien. Daarna op de grote bus wachten om ons veilig terug te brengen. Gelukkig gaf het schema dat goed aan, maar ondergetekende moest wel achter in de bus op een keiharde kist zitten. En dan zijn er tussen Moergestel en Bortel veel te veel verkeersdrempels.

-Co Tops-



Wat was er slecht weer voorspeld voor 31 oktober, de hele dag zou het regenen, later werd gezegd alleen na de middag.

Een heel bijzondere tocht: vanwege een tekort aan vrijwilligers, voor zowel het bestuur als daarbuiten, was men genoodzaakt om de pijlen achterwege te laten. Ook geen eigen rustposten en geen GPS-track meer op het startbureau, zoals voorheen.

Ik wandel al zo'n 10 jaar met enige regelmaat bij de Keistampers en was dus heel benieuwd hoe dat ging werken. Zij zelf trouwens ook, hoorde ik achteraf.



Er was geen caférust en ook geen eigen rustpost, maar wel twee fantastisch mooie andere plekken: een mooi overdekt terras bij een oude boerderij (de Ameidehoeve) en voor de 30 km bij manege Schellekens: koffie en thee (1 euro) en bij de manege ook nog soep en broodjes met worst.

Een heel geslaagde wandeltocht, ik heb veel OLAT-leden gezien en gesproken en iedereen was heel tevreden over de tocht. Eigenlijk net zoals we dat bij de Rooise wandelingen al jaren doen: geen pijlen, wel een routebeschrijving en GPS-track.

Mijn complimenten voor de organisatie hoe ze er toch iets moois van hebben gemaakt, ondanks het vrijwilligerstekort.

En eh... het is ook nog de hele dag droog gebleven!

-Johan van de Sande-

Nou, dat is ontzettend meegevalen: ik kon vooraf inschrijven en kreeg netjes twee dagen vooraf de GPS-track per mail toegestuurd. (Dat hebben ze geleerd van 'onze Otto'.)

De wandelaars zonder GPS konden, zoals gebruikelijk, inschrijven op het startbureau. Daar lagen de routebeschrijvingen al klaar, voor elke afstand een apart vel.

Ik ben aangelopen en miste direct de pijlen. Niet dat ik verkeerd liep met mijn GPS erbij, maar als OLAT-wandelaar verwacht je gevoelsmatig bij elke afslag een pijl. Maar na 10 minuten was ik er min of meer aan gewend. Het was wel fijn dat er een pijl bij de splitsing van afstanden hing en op een paar plaatsen met een moeilijke afslag.



Nadat ik gisteren een heerlijke 31 km had gewandeld bij de Ravelse Wandelaars te Weelde (B), was het vandaag weer mogelijk om met wsv Waalwijk '82 op pad te gaan. En zo geschiedde.

Rond 08.45 uur kom ik aan bij de startlocatie in Waalwijk. Ik sluit aan in de korte rij voor de coronacheck en zie dat Ingrid er ook al aankomt. Vandaag weer met z'n tweeën op pad van ons clubje.

Na ons te hebben ingeschreven en wat munten te hebben gekocht voor onderweg, gaan de deuren om 09.00 uur open om op pad te gaan.

Via de woonwijk wandelen we al snel Waalwijk uit om door de bossen langs de snelweg N261 te wandelen. We hebben het idee dat we de route al kennen. Maar op het moment dat wij denken dat we linksaf zullen gaan, gaan wij rechtsaf het viaduct op om zo aan de andere kant van de snelweg te komen. De mensen die het gebied hier kennen weten dat we dan al in Kaatsheuvel wandelen en we niet ver van de Efteling af zijn. Onderweg genieten we al volop van de zon die door de bomen schijnt en dan zien we in de lucht de Pagode en niet veel later de 1e rustpost van de wandeling.

Onder het genot van een lekker bakje koffie zien we dat de Python goed gevuld zijn rondjes maakt.

We maken een praatje met verschillende andere bekende wandelaars en niet veel later gaan we weer verder.


Net voor het vakantiepark Efteling Loonsche Land gaan we weer de bossen in en lopen achter het park door naar de Eftelingsestraat. We volgen een aantal stenen met diverse dieren erop. Even later zien we de borden van Natuurmonumenten staan met daarop de tekst "Huis ter Heide"; zal het vandaag dan toch?

We wandelen gestaag door en maken de ene na de andere foto van de vele verschillende paddenstoelen en genieten van de mooie natuur en de heerlijk aanwezige zon. Via Anna's paadje wandelen we naar het rustpunt bij Camping de Zwammenberg bij De Moer. Wij maken hier echter geen gebruik van, dus direct terug op de route. Via een woonwijk komen we weer uit bij de doorgaande weg om deze over te steken naar nog meer "Huis ter Heide". Jullie zullen wel denken wat vindt ze daar nu zo bijzonder aan, nou dat gaan jullie dadelijk wel lezen.

Via weer vele mooie herfstkleurige paden genieten we van de schitterende route en dan ... dan zien we aan de linkerkant een Schotse hooglander in beweging komen richting het pad waarover wij wandelen. Dan maar even geduldig wachten totdat het pad weer vrij is, het is en blijft altijd oppassen met deze magnifieke beesten. Ik zou niet graag in aanraking komen met die horens.

We wandelen weer verder (uiteraard na het nemen van de nodige foto's) en komen zo uit bij de open vlakte van dit mooie natuurgebied. De windmolens draaien volop onder de strakblauwe lucht met de stralende zon en in de verte zien we een hele kudde Schotse hooglanders staan.

Aangekomen bij het Leikeven zien we dat het 250 m lange kronkelende vlonderpad dat door dit ven gaat, droge voeten heeft. Ik kom hier wel vaker maar sinds de laatste keer is het water nog verder weggetrokken. We wandelen over dit bijzondere pad, dan over een pad genaamd Baan achter de ruwe bossen en stoppen niet veel later bij een bankje om onze lunchpauze



te houden. We hebben een schitterend uitzicht op dit ven.

Net voordat wij verder willen gaan met de route kijk ik naar rechts en maak een vreugdesprong, vanuit het niets staat er een 7-tal Schotse hooglanders in het ven rechts van ons. Ik vind dat zulke geweldige beesten en aangezien je ze hier altijd wel kan zien, kom ik hier graag. En ja, wat doe je dan ... genieten, maar ook veel foto's maken.

Ook al kunnen wij hier uren naar staan kijken, we zullen toch verder moeten. Dus weer in de benen om verder te genieten van dit mooie gebied. Ook Ingrid geniet ervan, voor haar is het extra bijzonder omdat ze in dit gebied nog nooit is geweest (we moeten dus nog zeker een keer terug).

We volgen een lang recht pad en komen zo uit bij de onlangs aangelegde natuurbegraafplaats. Deze is nog maar net in gebruik, maar de eerste plaatsen zijn al ingenomen. Via weer andere herfstkleurige bospaden komen we opnieuw uit bij het Loonsche Land en niet al te lang daarna weer bij de 1e rustpost die bij deze wandeling ook als 3e rustpost fungeert. We genieten weer van een bakje koffie en raken in gesprek met enkele vrijwilligers. Wij kijken ervan op dat deze wandelvereniging maar 84 leden heeft, dat hadden wij niet verwacht. Als je kijkt wat voor routes ze maken en hoe het allemaal is georganiseerd, petje af, daar kunnen sommige verenigingen wel iets van leren.

Na afscheid te hebben genomen van de vrijwilligers wandelen we weer richting het viaduct om zo aan de andere kant van de snelweg uit te komen. We gaan rechtdoor langs het Oorlogsmonument van Loon op Zand en wandelen Nationaal Park de Loonse- en Drunense Duinen in. Ook hier is het genieten. We wandelen richting de IJsbahn, toch wel raar dat het zo heet, er ligt nu immers geen ijs. Er zijn veel mensen op de been, allemaal met de hond die of in het water of op



het zand zijn energie aan het kwijt-raken is. De parkeerplaats iets verderop is een erg bekende plek. Met andere wandelingen van deze vereniging staat hier vaak de rustpost.

Via buurtschap Loons Hoekje wandelen we weer de bewoonde wereld in om via diverse wegen weer uit te komen bij het startadres. We melden ons hier bij de organisatie af, pakken nog wat te drinken en gaan weer naar huis.

We kijken terug op een schitterende route in een prachtige omgeving. Het is echt de moeite waard om eens een keer aan een wandeling van deze vereniging deel te nemen, je krijgt daar geen spijt van.

-Ankie van Boxtel-



Omdat ik vaak aan de inschrijftafel bij de OLAT-wandelingen zit, loop ik meestal mijn eigen wandelingen op een ander moment. Verder had ik nog één vrije Keuzedag over van mijn NS-abonnement, die moest vóór het eind van het jaar op. Zo kwam ik op het idee de Duinen van Zoutelande te gaan bekijken op 6 november jl.

Een relaxte treinreis: om 08.12 uur vertrokken uit Den Bosch en om 10.16 uur al in Vlissingen. Het laatste stuk was al erg leuk, met dorpen als Krabbendijke (volgens de zanger Peter Koelewijn woonde daar "Marijke"), Kapelle-Biezellinge, waar op het talud bij het station de leuke tekeningen zijn aangebracht van Pluk van de Petteflet van Fiep Westendorp en tekst van Annie M.G. Schmidt. Hoefde ik niets voor te doen, kwam zomaar voorbij. Dan Kruiningen (jawel, veerdienst Kruiningen-Perkpolder), daarna Goes en uiteindelijk Vlissingen.

Het waait natuurlijk flink, windkracht 4 tot 5, daar had ik op gerekend. Ik ga meteen op pad, de Westerschelde wacht al op mij, mét de vele prachtige schepen. De route is snel gevonden, het gebouw van de waterpolitie kan natuurlijk niet missen en dan rechts de dijk op. Al na zo'n 200 m passeer ik het verdedigingswerk Oostbeer, een historisch vestingwerk uit de Napoleontische tijd. Niet veel verder komt een nóg belangrijker monument in zicht: het Landingsmonument van een aanvallende soldaat, dat herinnert aan de Slag om de Westerschelde, waarbij de geallieerden op 1 november 1944 op het strand van Vlissingen landden. De landingsplek werd Uncle Beach genoemd. Er werd een zware strijd gevoerd om Vlissingen op de Duitsers te heroveren, zodat de haven van Antwerpen weer bereikbaar was. Het kostte 68 Franse en Britse militairen en 48 burgers het leven. Wow, nog maar even onderweg en nu al zulke confrontaties.

Mijn stemming is contemplatief, de omgeving helpt hieraan mee: het

grijze wolkendek, de grijsgroene zee, met schuimende koppen, flink in beweging, eindeloos voor je uit, de wind die aanwakkert tot windkracht 5!

Maar na enige beschouwingen maak ik mij los van allerlei gedachten en wandel verder, de dijk volgend, er volgt nog veel meer vandaag. De dijk wordt een tegelpad, ik ga een trapje af en ineens lijkt het wel of ik in Honfleur in Frankrijk ben beland! Maar nee hoor, het is echt de binnenhaven van Vlissingen, heel kleurig, heel pittoreske mooie oude gebouwen eromheen. Zelfs het zonnetje werkt op dit moment even mee om alles in een fraai licht te zetten. Brasserie Evertsen nodigt uit tot een kopje cappuccino, dat natuurlijk op dit moment (het is inmiddels een uur of 11) voortreffelijk smaakt.

Heerlijk verkwikt ga ik verder en kom vrij snel daarna bij het machtige beeld van, of moet ik zeggen de machtige Michiel de Ruyter, de grote zeevaarder uit de 17e eeuw, admiraal, zeeheld, die uit Vlissingen kwam. Ik zal er verder niet over uitweiden, want anders wordt dit een nog langer verhaal. Kijk zelf maar eens op Wikipedia. Een prachtig beeld van een krachtig mens. Ik ga de boulevard op (natuurlijk de Michiel de Ruyterboulevard). Veel hotels, restaurants, etc., gelukkig nu niet te druk, maar toch altijd weer valt de Duitse taal op Beter is het om de blik links te houden: de zee, altijd weer die zee. Machtig om te zien! Hier varen veel grote zeeschepen heel dicht onder de kust.

Na een kleine 2 km moet ik uitkomen bij het Nollehoofd en daarna



kom ik het op Nollestrand. Het is eb, dus het strand is goed beloopbaar. Er liggen niet veel schelpen, maar wel af en toe een mooie blauwe kwal. Wat ook leuk is en tegelijkertijd heel erg nuttig, zijn de paalhoofden waar ik me af en toe doorheen moet manoeuvreren. Even zoeken tot je een iets wijdere opening vindt en dan erdoorheen. Een prachtig gezicht die heel lange rijen, doorlopend tot in zee. Ik hoef mijn gezicht niet te 'scrubben', de wind en het zand doen hun (gratis) werk voor een 'strakke snoet'.

Ik kan doorlopen tot strandpaviljoen Panta Rhei (= alles stroomt). Daarna is het strand (bij Dishoek) tijdelijk afgesloten wegens werkzaamheden. Komt goed uit, ik heb net zin in een lekkere kop thee. Ik word op mijn wenken bediend met een flink glas thee en niet zo'n benepen klein kartonnen bekertje.

De route gaat nu van het strand af en ik moet de trap omhoog en linksaf een verhard pad op over de duintoppen. Daardoor heb je natuurlijk een prachtig uitzicht over

de zee, met de voorbijvarende zeeschepen en de duinen zover als je kunt kijken. Op een bankje eet ik lekker mijn meegebrachte eitje op. Niet te lang zitten, want als je stilzit, is het frisjes.

Wanneer ik verder ga word ik getraceerd op letterlijk flinke 'ups en downs', oftewel heuveltje op en heuveltje af. Ik passeer een kleine vuurtoren rechts, daarna nog een tje links en de weg 'golft' maar op en neer. Het is een betonpad en aan het einde mag ik rechtsaf naar beneden. "Zo" denk ik, "dit was het dan"

Een zandpad, asfaltweg kruisen, rechtdoor, aan de rechterhand een grasvlakte (natuureservaat Staatsbosbeheer) en linksaf een bospad in. Dit is weer heel iets anders dan strand en duinen. Na een korte blik op mijn routebeschrijving denk ik "Nou nog even en ik ben in Zoutelande". Hoe fout!!!

Eerst kom ik nog bij een anti-tankwal uit 1945 en daarna moet ik een tegelpad op. Het lijkt dat ik er niet in mag, maar op de schrikhekken staat dat het pad per 8 november afgesloten is in verband met werkzaamheden, dus ik kan er nu nog door. Al snel kom ik erachter waarom, bijna alle tegels liggen los, halverwege (het pad gaat omhoog) zijn er helemaal geen tegels meer, maar gewoon los duinzand. Dat is even extra hard werken!



Maar dan: sta ik ineens voor een trap, ziet er goed uit, maar is wel erg hoog! Ik begin er gewoon aan en laat me niet kennen. Ik ga wel tellen. Het zijn 115 treden!

Mijn hartje tikt een beetje sneller, dat snap je wel. Bovenaan natuurlijk weer zo'n prachtig uitzicht en ik mag rechtsaf. En dan boven op het duin rechtsaf een met puin verharde weg, nog verder omhoog. Als ik een bankje zie, plof ik even neer om een slokje cola te drinken, dat geeft direct energie. Tegelijkertijd ben ik blij en dankbaar dat ik dit nog mag en kan.

De duinen van Zoutelande zijn met 12 tot 50 meter bijzonder hoog en behoren tot de hoogste van Nederland. Na nóg een keer omlaag en nóg een keer omhoog en dat 4, 5 keer achter elkaar, kom ik uit bij een bunker. Ik denk "Het zal wel", op dit moment heb ik daar geen belangstelling meer voor.

Ik mag omlaag, maar dat is dan wel weer een beetje geniepig vind ik, mijn rechterknie protesteert af en toe.

Ik loop nu het dorp Zoutelande binnen, maar mis een aftakking en blijf op de dijk lopen. Daardoor mis ik de gezellige winkelstraat met de terrasjes. Jammer, maar de tijd begint ook een beetje te dringen wil ik rond 18.00 uur weer thuis zijn. Vlak bij de kerk moet een bushalte zijn.

Van hieruit met de bus naar Middelburg en 2 treintrajecten van Middelburg naar Roosendaal en verder naar Den Bosch, dan nog even de bus naar Berlicum, waar ik nagenietend een groot bord spaghetti ga eten. Zo zie je maar dat de afstand (13 km) niet het belangrijkste is, maar wel de beleving en het genieten.

-Lies Wesseling-



Op avontuur boven de poolcirkel

Hebben jullie ook zo genoten van de nieuwe avonturen van Rinda op de Kungsleden in Zweden? Is het overdreven als ik zeg "Rinda is onze Floortje Dessing?"

De eerste 3 dagen zitten erop. Ga voor het vervolg vlug naar de tekst hieronder, maar neem de tijd en geniet mee.

Dag 4: Servestugan-Ammarnäs, 26 km

Weer begint de dag droog en wandel ik hoopvol het bos in. Even miezert het en omdat ik niet dezelfde vergissing wil maken als gisteren, trek ik mijn regenbroek aan. Maar hij zit niet lekker en maakt een plastic herrie die in de natuur volkomen misplaatst is en ik trek hem al gauw weer uit. Dan liever nat.

De route klimt omhoog door het bos, ik zie hoefafdrukken en uitwerpselen, maar geen rendieren. Heuvels verschuilen zich verleidelijk achter de bomen, half gesluierd door wolken. Dan bereik ik de boomgrens en heb ik vrij uitzicht. De bergen aan de overkant van het meer Stor-Tjulträsket domineren het landschap en ik blijf foto's maken.

Er zijn veel wandelaars op pad, de meesten gaan noordwaarts. Veel Zweden stoppen in Ammarnäs, een korte vakantie. Zelfs honden lopen mee. De eerste noodshelter, Vuomatjåhkka, is een eindje van de route af en ik loop hem voorbij. Ik spring een beekje over en ont-

dek aan de andere kant van een meer een groepje rendieren, waaronder een witte, wat volgens de Sami geluk brengt.

Hoewel het af en toe miezert, stoort het me niet. Er is amper wind en het leidt niet af van de pracht van rots en water. Een grijze, stille wereld waarin ik me thuis voel.

Bij de tweede noodshelter, Juovvatjåhkka, stop ik wel om een hardnekkige miezerbui af te wachten en op te warmen. Met zo'n acht wandelaars en een hond is de kleedruimte aardig vol en warm. Wanneer ik weer naar buiten stap, is het droog.

Ik baan me een weg over de rotsen langs twee meren. Een echtpaar met een kind in een draagrugzak komt me tegemoet. Het kind zit heerlijk droog onder een doorzichtige plastic hoes en ik bewonder de ouders om hun doorzettingsvermogen.

Net wanneer ik aan de afdaling begin, breekt er een hoosbui los die anderhalf uur duurt. Voor ik er zelfs maar aan kan denken mijn regenbroek aan te trekken, ben ik al doorweekt. Gelukkig is het alleen

maar nat en niet koud of oncomfortabel.

Het pad is modderig, beken stromen er dwars overheen en de plantkieren die het kwetsbare landschap beschermen, staan onder water. Later, op de flanken van Lill-Aigert, wordt het dan toch droog en komt Aigertstugan in beeld, prachtig gelegen op een heuvel terugkijkend naar Lill-Aigert. Een helikopter cirkelt om ons heen en landt dan vlakbij de hut om twee wandelaars af te zetten die hier met hun tocht beginnen.

Het is nog vroeg in de middag en daarom loop ik door naar Ammarnäs. Nog zeven kilometer, hoe zwaar kan dat zijn? Nou, heel zwaar dus.

Nu ik Ammarnäs kan zien liggen in het dal, wil ik er ook meteen naartoe. Maar in de bergen bestaan geen rechte wegen, alleen water gaat steil omlaag. De route leidt over de bergkam met uitzicht op het dal. Wanneer ik eindelijk afdaal in het bos is het pad steil en bijzonder modderig.

Volgens de wandelgids zou dit stuk makkelijk moeten zijn, maar ik ben niet overtuigd. Ik heb dan ook, al-

weer, de lunch overgeslagen en ben al uren aan het wandelen met slechts een kwartiertje rust. Mijn voeten voelen als hout. Toch ga ik door. Ik kan niet anders.

Een woeste waterval die als een goederentrein door het bos dendert, leidt me even af.

De laatste kilometer gaat over een karrenspoor richting Ammarnäs. Bij een parkeerplaats aan de rand van het bos wijst een handwijzer naar het centrum van Ammarnäs en een andere naar links naar het vervolg van de Kungsleden. Ik weet niet precies waar de Kungsleden bij het dorp uitkomt en volg een grindweg langs vakantiehuizen naar Ammarnäs.

Nadat ik mijn spullen in het hostel heb gedumpt, hobbelt ik nog snel voor sluitingstijd naar de supermarkt voor een pizza en wat lekkers. Dat heb ik vandaag wel verdiend.

Dag 5: Ammarnäs – Rävfallsstugan bivak, 22 km

Lang twijfel ik, een rustdag of toch gaan? Het is droog, maar de afgelopen dagen ben ik wel vaker op het verkeerde been gezet. Uiteindelijk besluit ik dat het te mooi is om binnen te blijven. Ik hijs mijn rugzak om en loop terug naar de parkeerplaats aan de rand van het bos. Daar pak ik de Kungsleden weer op en loop even later langs de oever van de rivier.

Een brug en een beetje later en ik sta aan het andere eind van Ammarnäs. Ik steek de weg over naar een dennenbos en bij een tweede weg loop ik een bord 'verboden voor sneeuwmobielen' voorbij. Daar zie ik geen markeringen meer.

Terug dan en op het asfalt van de weg ontdek ik bescheiden oranje stippen. Ik volg ze omhoog naar de onderkant van een skihelling. Door het bos langs de helling loop ik omhoog. Het is behoorlijk steil, zo zag het hoogtepunt er niet uit. Halverwege de helling ontmoet ik de Duitse Zilke en Deense Morten.



De snelle Nederlander Bart voegt zich bij ons en we maken foto's van elkaar met Ammarnäs en de weidse meren in de diepte op de achtergrond.

Voorbij het skistation gaat de route verder over een karrenspoor en het duurt lang voor we boven de boomgrens zijn. Dan hebben we ook echt een geweldig uitzicht op de bergen en rendieren laten zich goed zien. Een stier heeft bloedige vellen aan zijn gewei hangen, een teken dat zijn gewei is uitgegroeid en de bronst niet heel ver weg meer is.

Er staat veel wind en ik voel een blos op mijn wangen. Heerlijk uitwaaien. De bergen tonen telkens

een ander gezicht en het verveelt nooit.

Wanneer ik afdaal, ontdek ik op een verre bergwand de waterval waar ik de Rävfallsstugan vermoed. Dit keer gaat de route vrij recht op de waterval af, maar net het laatste stuk is er weer een flink eind door het berkenbos.

Mijn voeten laten me woordeloos weten dat ze er genoeg van hebben voor vandaag.

Dan bereik ik de Vindelälven met zijn woeste stroomversnellingen.

Net aan de andere kant van de brug is in het bos een aantal prachtige bivaks. Ik zet mijn tent op en bezoek de onbemande hut alleen voor de latrine en de handige slang waar heerlijk vers rivierwater uitkomt.

Dag 6: Rävfallsstugan bivak - Sjnuttje shelter bivak, 26 km

Per ongeluk loop ik vandaag 26 km in plaats van de 21 die ik had gepland. Oeps!

De ochtend begint goed. Ik doe rekoefeningen voor mijn voeten en ga op pad.

Langzaam klim ik omhoog door het bos. Het pad is hier en daar drassig en plankieren brengen me over de ergste moerassen heen. Ik klim gestaag hoger tot ik de boomgrens nader. Twee wandelaars die afda-



len vertellen dat het op de vlakke erg winderig is, maar dat het bij de derde brug meevalt en je het best daar even kunt rusten.

Ik loop de leegte van de heuvels in. Kilometers lang ben ik alleen, omringd door bergen en glooiende heuvels. Er is niemand om me heen, geen andere wandelaars tot zover mijn blik reikt. Wat een geluk, dit moment voelt persoonlijk, een cadeautje speciaal voor mij.

Her en der zie ik rendieren in de verte. Hoog boven me krast een kraai en het geluid eechoot over de bergen. Het besef dringt door hoe immens stil het is. Alleen mijn ademhaling, mijn voetstappen, het geluid van mijn trekking poles tegen een rots, de zuigende modder, kalm juichend water.

Natuurlijke geluiden, zacht aan het oor en een weldaad voor de ziel.

Twee bruggen over brede rivieren zijn nog bijna nieuw, het hout geel en nog niet verweerd. Bij de derde brug is de wind rustig en houd ik inderdaad even rust, eet iets en laat het landschap op me inwerken. Na een tijdje ga ik verder langs de Lisvuojávrrie, een langgerekt meer.

Plankieren over moeras waar wolgras als kleine balletjes danst op de wind. Een uurtje later steek ik via stapstenen een brede rivier over en leg in de luwte van een heuvel mijn rugzak af. Terwijl ik

het in Ammarnäs gekochte Mjukbrö belegd met cheddarkaas oppeuzel, kijk ik geamuseerd hoe andere wandelaars hun weg naar de overkant zoeken, sommige twijfelend en omzichtig, anderen dansend over de rotsen alsof het een effen stoep is.

Morten en René, de vrolijke Duitse wandelaar die ik in het hostel van Ammarnäs ontmoette, halen me in, maar als zij iets verderop rusten, loop ik ze weer voorbij.

Dan rond ik een laatste heuvel en wordt verweerd met een uitzicht dat me er aan herinnert waarom ik wandel. Een prachtig panorama van sierlijke meren. Ik daal af en blijf foto's nemen. René komt me voorbij en ik zie zijn gele regenhoes in de verte verdwijnen.

Langs de bergen schuiven grijze miezerbuien voorbij en ik trek mijn jas aan. Het stuk langs het meer voelt lang. Op de kaart staat een plek aangegeven waar je kunt kamperen, Tsjiegnatisjávrrie, maar bij de wankle rode brug zie ik enkel hoge struiken en modder. Volgens René was het bivak bij een tweede brug en ik loop door.

Bij een rendierhek zet ik mijn Garmin-horloge aan om de afstand bij te houden en na 1,5 km begin ik te vermoeden dat ik het bivak heb gemist.

Morten heeft zich inmiddels bij me gevoegd en wanneer ons een wan-

delaarster tegemoet loopt, blijken we al vlakbij het noodshelter op 26 km te zitten. Daar treffen we opnieuw René (die we flink plagen met zijn tweede brug), Karoliëna met haar hond Richard en de Franse Adrien. Ook zijn er drie Belgen die naar het zuiden gaan.

In de shelter is het heerlijk warm en ik zet mijn schoenen op de ijzerplaat bij de houtkachel. Even later ga ik water halen in het meer. Tot ongeveer 500 meter van de oever is er een pad, daarna is het moeras waarin ik tot aan mijn knieën wegzak en baan ik me al soppend een weg naar het water, dat heerlijk en helder is. Mijn tent zet ik achter de shelter op. De aarde is zacht en vochtig, maar ik verzamel wat platte stenen die ik in de voortent leg, zodat mijn rugzak droog blijft.

-Rinda Scheltens-
(wordt vervolgd)





LPS: INDELING CLUBKAMPIOENSCHAP 2022 (versie 17-11-2021)

Datum	Plaats	Organisatie	Afstand	Start	Punten	Bonus
2-jan	Rotterdam	RWV	5-10 km	11.00	bof3/p.a.	schema
21-jan	Den Bosch	De Bossche 100	100-110 km	22.00	500	
6-feb	Rotterdam	RWV	5-10 km	11.00	bof3/p.a.	schema
20-feb	Gemert	OLAT winterserie	50-60 km	07.00	200-250 extra 100 punten	
5-mrt	Eelde	FLAL	60 km	08.00	250	
6-mrt	Rotterdam	RWV	5-10 km	11.00	bof3/p.a.	schema
12-mrt	Ooltgensplaat	Waterpoortloop	110-80 km	22.00-24.00	500-360	
18-mrt	Klarenbeek	Klarenbeek	110-80-60 km	15.30-22.00	500-360-250	
19-mrt	Oldemarkt	FLAL	60 km	08.00	250	
26-mrt	Texel - 't Horntje	Het Goeden Boltje	60 km	07.05	250	
9-apr	Loon op Zand	Hart van Brabant	15 uur >95 km	21.00	500	schema
9-apr	Loon op Zand	HvB Kennedymars	80 km	21.00	360	schema 13 uur
16-apr	Sittard	Kennedymars	80 km	05.00-07.00	360	schema 13 uur
22-apr	Dordrecht	RWV Kennedymars	80 km	23.00	360	
29-apr	Oostburg	24 uur Oostburg	100-106 km	19.00	500	
30-apr	Bocholtz	Mergelland Route	135 km	10.55-11.00	640	
13-mei	Etten-Leur	Kennedymars	80 km	22.00	360	
21-mei	Cuijk	Stg 80 Land van Cuijk	80 km	05.00	360	
25-mei	Odoorn - Kennedymars	Drentse Wandel 4-Daagse	80 km	22.00	360	
25-mei	Odoorn - Dodenmars	Drentse Wandel 4-Daagse	100 km	22.00	500	
27-mei	Hoornaar - 350 jaar Oud Hollandse Waterlinie		80 km	18.00	360	
3-jun	Venray - Stg Meerdaags Wandelevenement		60 km	07.00-08.00	250	
4-jun	Venray - Stg Meerdaags Wandelevenement		60 km	07.00-08.00	250	
5-jun	Venray - Stg Meerdaags Wandelevenement		60 km	07.00-08.00	250	
4-jun	Schiedam - Wandelweekend RWV		24 uur	12:00	* zie opm.	schema
			160 km	12:00	740	schema
	*Puntentelling op de 24 uur: 100 km = 500 punten. Voor iedere km die erboven komt: 4 punten erbij.		100 km	18:00	500	schema
			80 km	20:00	360	schema 13 uur
			50 km	12:00	200	schema
11-jun	Amerongen	Cunera Pelgrimstocht	60 km	07.00-08.00	250	
11-jun	Hengelo	Stg Kennedymars Hengelo	110-80-60 km	23.00	500-360-250	
13-jun	Tilburg - HvB	Snelwandelen + prestatie	20-10-5 km	13.00-14.00		zie schema
17-jun	Rijsbergen	Stg KM Rijsbergen	80 km	22.00	360	
18-jun	Gulpen	Nacht van Gulpen	70 km	22.30	300	
18-jun	Oss	De Osse Maaskant	80 km	23.00	360	
24-jun	Duiven	Liemers Posbankloop	105-80 km	19.00-24.00	500-360	
25-jun	Veere	Veersemeer tochten	60 km	08.00	250	
2-jul	Someren	JOEK, Kennedymars	80 km	20.00	360	schema 13 uur
5-aug	Zuidschermer	Stg 100 van Leeghwater	100 -105 km	20.00	500	
26-aug	Middelharnis	Stg Omloop Goeree	110-80 km	19.00	500-360	
2-sep	Bedum	Walfridus Kennedymars	80 km	23.00	360	
3-sep	Amsterdam-Tilburg	Hart van Brabant	125 km	14.00	600	
3-sep	Vleuten-Tilburg	Hart van Brabant	80 km	21.00	360	
10-sep	Waalwijk	De 80 vd Langstraat	80 km	20.00	360	schema 13 uur



LPS: INDELING CLUBKAMPIOENSCHAP 2022 (versie 17-11-2021)

Datum	Plaats	Organisatie	Afstand	Start	Punten	Bonus
16-sep	Haaksbergen	Kennedymars	80 km	22.00	360	
16-sep	Zeewolde	Z tot Z tocht 2.0	110-80 km	19.00	500-360	
17-sep	Nijmegen - Rotterdam	RWV	160 km	11.00	740	
23-sep	Leerdam	80 van de Glasstad	80 km	21.00	360	
2-okt	Tilburg, prestatietocht	HvB - RWV	De 6 uur v Tilb	11.00	schema	
	Tilburg, prestatie/wedstrijd	Tilburg, prestatie/wedstrijd	35 km	11.00	schema	
	Ned kampioenschap snelwandelen & prestatie	Ned kampioenschap snelwandelen & prestatie	20 km	13.00	schema	
	35 km heren en 10 km dames	35 km heren en 10 km dames	10-5 km	14.00	schema	
28-okt	Naaldwijk		110-80 km	20.00-22.00	500-360	
4-nov	Boxtel		110 - 80 km	20.00 - 23.00	500-360 extra 250 punten	
6-nov	Rotterdam		5-10 km	11.00	bof3/p.a	schema
20-nov	Rotterdam	RWV, Langepad	5-10 km	11.00	bof3/p.a	schema
4-dec	Rotterdam	RWV, Langepad	5-10 km	11.00	bof3/p.a	schema
5-dec	Rotterdam	RWV, Langepad	5-10 km	11.00	bof3/p.a	

Op de website van OLAT staat een kalender die steeds aangepast wordt. Houd deze website in de gaten voor het laatste nieuws.

Beste OLAT langeafstandwandelaar,

Het kalenderjaar 2022 biedt weer genoeg keuze voor de langeafstandwandelaar.

Er zijn maar liefst 29 weken/weekenden waar een tocht gelopen kan worden van 60 km of meer. Er zijn zelfs weekenden waar meerdere aantrekkelijke tochten zijn. Daar zul je een keuze moeten maken.

Op het moment dat ik de indeling clubkampioenschap 2022 schrijf, heb ik nog niet de beschikking over het 'wandelboekje' van de kWbn. Mochten er 'onjuistheden' in deze indeling staan, dan volgt er een correctie in OLATNieuws van januari.

Onder de fanatieke OLAT-wandelaars vindt er regelmatig een discussie plaats wat wel en niet mag voor het verdienen van de punten!!

De uitspraak doet de ronde dat je maar 1 tocht in het weekend mag lopen voor de punten. In het algemeen is dat ook zo, maar er kunnen uitzonderingen zijn. Op woensdag 25 mei is er een Kennedymars in Odoorn. Op vrijdag 27 mei is er een Kennedymars in Hoornaar. Volgens het huidige reglement mag je allebei de Kennedymarsen wandelen. Er zit namelijk een nachtrust tussen de beide tochten.

Venray biedt een driedaags wandelevenement aan waar je drie keer 60 km kunt wandelen. Gelden alle drie de dagen voor de punten? Ja, er zit steeds een nachtrust tussen de verschillende tochten. Je kunt zelfs op 3 juni 60 km gaan wandelen in Venray en op 4 juni naar het wandelweekend van Schiedam gaan om 80 km of veel meer te gaan wandelen.

Is het verstandig? Moet je dat willen? Dat is aan jullie! Maar het mag wel volgens het huidige reglement. Je moet er iets voor over hebben om clubkampioen te worden!

De LPS hoopt dat we in 2022 weer 'gewoon' kunnen deelnemen aan georganiseerde wandeltochten. In de kalender van de kWbn zitten in 2022 nog zgn. virtuele tochten. De LPS heeft besloten om deze virtuele tochten niet op te nemen in de kalender voor het clubkampioenschap.

Mocht het zo zijn dat er in 2022 weer veel tochten komen te vervallen, dan kan het zijn dat er weer overgegaan wordt naar virtuele tochten. We brengen u daarvan op de hoogte via OLATNieuws en/of de website. Kijk ook altijd op de website van de organiserende vereniging.

Noteer alvast in uw agenda de OLAT-tochten waar u extra punten kunt verdienen:

- 20 februari in Gemert (50 km en 60 km)
- 4 november de Nacht van OLAT vanuit Boxtel (80 km of 110 km)

Veel wandelplezier gewenst in 2022 en natuurlijk 'alles weer voor de punten'. Laten we vooral duimen dat we in 2022 weer 'normaal' mogen gaan wandelen.

-Frank Marchand-
clubkampioenschap@olat.nl



PRIKBORD

GESLAAGDEN OLAT WANDELPADEN 2021

Airbornepad

Dhr. Romers	Vlaardingen
Mw. C. Smit	Vlaardingen
Dhr. Gerritse	Delft
Mw. J. van Nieuwenhoven	Arnhem
Mw. M. Floris	Arnhem

Graaf van Hornepad

Dhr. T. Paessen	Kaulille België
Mw. R. Rubens	Kaulille België



In het OLATNieuws van november staat een oproep voor vrijwilligers voor diverse activiteiten. Er is een nieuwe vacature bijgekomen, nl. voor een automatiseerder.

Ondersteuning automatisering

OLAT is al ver gevorderd met automatisering. En zoals algemeen bekend mag zijn, geeft automatisering veel mogelijkheden waardoor er meer werk verzet kan worden. Dat is bij OLAT ook het geval. Nu wordt het door één persoon bijgehouden, maar dat is niet meer te doen. Daarnaast kampt onze huidige automatiseerder met gezondheidsproblemen. Daarom moet er zo spoedig mogelijk uitbreiding komen voor de automatisering. We doen dan ook een dringende oproep om hulp. Het is een erg gevarieerde job met veel mogelijkheden voor eigen ontplooiing. We zoeken iemand die:

- al enige bekendheid heeft met en geïnteresseerd is in ICT
- bereid is iets meer te leren over onze automatisering

Informatie kun je krijgen bij Otto Ahlers door een mail te sturen naar o.ahlers@olat.nl
Graag zien we reacties tegemoet.



DAGWANDELTOCHTEN

De winterserietochten van OLAT gaan altijd zoveel mogelijk over onverharde paden en stille weggetjes. De routes zijn duidelijk uitgepijld en daarnaast krijgt u een routebeschrijving mee waarvan de nummers corresponderen met die op de pijlen.

Verspreid over de routes zijn altijd meerdere wagenrustposten aanwezig, indien mogelijk met toiletvoorziening; op de langere afstanden is ook horeca opgenomen in het parcours.

Nordic Walkers zijn welkom op alle afstanden.

Actuele informatie: www.olat.nl/activiteiten

Afstanden	Starttijden
40 km	08.00-09.00 uur
30 km	08.00-10.00 uur
20 km	08.00-11.30 uur
15 km	08.00-12.00 uur
10 km	08.00-12.30 uur

Inschrijfgeld	10 km	15 km	20 km	30 km	40 km
	€5,00	€5,50	€6,00	€6,50	€7,00

Bij het inschrijfgeld is de verzorging op de wagenrusten (koffie, thee, koek, bouillon, etc.) inbegrepen.

Korting

OLAT-leden €2,50 op vertoon lidmaatschapskaart
Bondsleden €1,00 op vertoon lidmaatschapskaart
Voor elke startplaats krijgt u een sticker voor uw wandelboekje.

Informatie Joop Wesseling 06-53909953
dagtochten@olat.nl www.olat.nl

AGENDA

Datum	Startpunt
Zondag 12 december	5592 EE Boskant De Vriendschap Pastoor Teurlingsstraat 30
Zondag 16 januari 2022	5431 EB Cuijk Café De Posthoorn Maasstraat 1
Zondag 20 februari	5421 ZB Gemert Koks Koksedijk 25



ROOISE WANDELINGEN

Iedere dinsdag vertrekt in Sint-Oedenrode een enthousiaste groep wandelaars voor een tocht van circa 8 of 10 km. Iedereen loopt in zijn eigen tempo aan de hand van een routebeschrijving.

Gestart wordt beurtelings vanuit het centrum en de drie kerkdorpen van Sint-Oedenrode:

Den Toel Pastoor Smitsstraat 4, Olland
De Beckart Oude Lieshoutseweg 7, Nijnsel
De Vriendschap Pastoor Teurlingsstraat 30, Boskant

Oud Rooy Markt 13, Sint-Oedenrode

Bij een 5de dinsdag van de maand is de start vanuit wisselende locaties.

In de zomer (t/m 26 okt.) starten we om 09.30 uur. Vanaf 2 nov. tot 5 april 2022 vertrekken we om 10.00 uur.

Deelname is voor OLAT-leden gratis. Niet-leden mogen het meewandelen enkele keren uitproberen om OLAT beter te leren kennen.

Iedereen wandelt mee voor eigen risico.

AGENDA

Datum	Startpunt
7 december	Den Toel
14 december	De Beckart
21 december	De Vriendschap
28 december	Oud Rooy
4 januari	Den Toel
11 januari	De Beckart

Routebeschrijvingen en informatie:
roisew@olat.nl.

Informatie

Johan van de Sande 06-22304965
Peter van de Laar 0413-474759
Betsie van Mil 0413-475454



WANDELEN OP DINSDAG

Op dinsdag om de 14 dagen wandelt een groep enthousiaste OLAT-leden een route van ongeveer 20 km in de mooie natuur van de Kempen, de Meierij of de Peel. Incidenteel gaan we wat verder van huis en wandelen we in het grensgebied met Limburg, Gelderland, in West Brabant of net over de grens in België. De routes worden door de wandelaars zelf uitgezet.

De start is stipt om 10.00 uur. Het startadres is al eerder open voor een kopje koffie of thee. Over het algemeen is de lunchpauze in een horecagelegenheid waar we soms ook ons eigen brood mogen opeten. Is dit daar niet toegestaan, dan houden we een extra pauze onderweg. Omstreeks 15.30 uur zijn we weer terug op het startadres.

Deelname staat open voor alle OLAT-leden. Er zijn geen kosten aan verbonden, uitgezonderd de consumpties die je gebruikt. Ben je geen lid en wil je een keer meelopen, dan ben je van harte welkom. Het is wel gebruikelijk dat je na 2x lid wordt van OLAT. Deelname is voor eigen risico. Aan- of afmelden is niet nodig. Er mogen géén honden meelopen.

Informatie

Voor nadere informatie: www.olat.nl of via onderstaande commissieleden:

Myriam van den Berg (coörd.) 06-11838445
Ankie van Boxtel (lid) 06-27237862
Pieter van Doorn (lid) 06-52373639
Laurens van Hulsel (lid) 06-48270538
Ton Vissers (lid) 06-82829181
e-mail: wod@olat.nl

AGENDA

Datum	Route	Startpunt
14 dec. 1)	Tussen Run en Gender	De Höllekes Korte Kerkstraat 7a, 5524 AX Steensel
28 dec. 2)	Een stukje historie van Knegsel	't Dorpsgenot Toterfout 13a 5507 RD Veldhoven
11 jan. 1)	Nieuwjaarswandeling door de Bedafse Bergen	Alpacafarm Leeghandseweg 10a 5476VD Vorstenbosch
25 jan. 2)	Een proeverijtje van OWO (2)	Dinercafé 't Kroegske Spoordonkseweg 80 5688 KE Oirschot

- 1) pauze in andere horeca
- 2) pauze op startadres
- 3) geen horecapauze





WANDELGROEP OIRSCHOT

OLAT Wandelgroep Oirschot (OWO) heeft zijn 5-jarig bestaan al achter de rug.

OWO wandelt binnen de gemeente Oirschot en directe omgeving, in de zomerperiode op woensdagavond en zondagmorgen en in de winterperiode alleen op zondagmorgen.

Er wordt in 2 groepen gelopen: een 5+ groep (iets meer dan 5 km gemiddeld per uur) en een 6- groep (bijna 6 km gemiddeld per uur), volgens het principe 'samen uit, samen thuis'.

Deelname staat open voor alle OLAT-leden en ook voor niet-leden, die zo OLAT kunnen leren kennen. Deelname is voor OLAT-leden gratis. Niet-leden kunnen 3x gratis deelnemen.

De invulling vindt plaats in samenwerking met horecagelegenheid Dinercafé 't Kroegskse.

Vertreklocatie

Dinercafé 't Kroegskse, Spoorдонkseweg 80
5688 KE Oirschot

Vertrektijden

Gehele jaar zondag 09.30 uur
vanaf 31/3 t/m 1/9 woensdag 19.00 uur
Als er een OLAT-winterserietocht is, vervalt de wandeling in Oirschot, maar kan worden deelgenomen aan deze tocht.

Afstand ca. 12 km

De wandelroute is telkens wisselend in een van de natuurgebieden c.q. delen van de gemeente Oirschot of directe omgeving. Minimaal een keer per maand wordt gestart vanuit een andere horecalocatie in de regio.

De te lopen route en startlocatie worden gepubliceerd op de OLAT-website en wekelijks vooraf per e-mail beschikbaar gesteld (route in gpx-formaat) voor gebruik in een wandelapp of gps-apparaat.

Aanmelden voor de mailinglijst/meer informatie

e-mail: oirschot@olat.nl
Marian van Son 06-12160535
Harrie Paulissen 06-53749249



WANDELGROEP HILVARENBEEK

OLAT Wandelgroep Hilvarenbeek (OWH) is een nieuw initiatief. Op zondag 26 september 2021 is een groep enthousiaste wandelaars van start gegaan. In het eerste jaar zal met de deelnemers de formule ingevuld worden. Daarbij fungeert Wandelgroep Oirschot als voorbeeld.

OWH wandelt binnen de gemeente Hilvarenbeek en directe omgeving. Voorsnog wordt in 2022 alleen op zondagmorgen gelopen. Mogelijk dat hier vanaf april 2022 een doordeweekse variant aan toegevoegd wordt.

Er wordt in 2 groepen gelopen: een 'rustige' groep en een 'snellere' groep, volgens het principe 'samen uit, samen thuis'.

Deelname staat in dit eerste jaar open voor elke geïnteresseerde wandelaar. Deelname is gratis. Van actieve deelnemers wordt verwacht dat ze na verloop van tijd lid van OLAT worden.

Vertreklocatie

OWH heeft als uitvalsbasis café De Gouden Carolus, Gelderstraat 20, 5081 AC in Hilvarenbeek, van waaruit ze regelmatig start. OWH zal daarnaast ook starten vanuit horecalocaties in de omliggende kerkdorpen van de gemeente en incidenteel buiten de gemeente.

Vertrektijd

Gehele jaar zondagmorgen 09.30 uur
Als er een OLAT-winterserietocht is, vervalt de wandeling op zondag en kan worden deelgenomen aan deze tocht.

Afstand ca. 12 km

De wandelroute is telkens wisselend in een van de natuurgebieden c.q. delen van de gemeente Hilvarenbeek of directe omgeving, vanaf een horecagelegenheid.

De te lopen route en startlocatie worden gepubliceerd op de OLAT-website en wekelijks vooraf per e-mail beschikbaar gesteld (route in gpx-formaat) voor gebruik in een wandelapp of gps-apparaat. Daarnaast gebruikt OWH een WhatsApp groep voor actieve communicatie met de deelnemers.

Aanmelden voor de mailinglijst en WhatsApp-groep/meer informatie

e-mail: hilvarenbeek@olat.nl
Corline Schellekens 06-11222314
Carry Damen 06-11498158
Harrie Paulissen 06-53749249





ONZE JARIGEN

De volgende personen willen wij feliciteren met hun verjaardag. Wij hopen dat zij deze dag in goede gezondheid kunnen vieren.

DECEMBER

16	Vincent Beckers	Valkenswaard
16	Ton de Jong	Boxtel
17	Corry Nijssen-Scheepers	Sint-Oedenrode
18	Marianne Adams-Denissen	Oirschot
18	Jackie Hoeks	Helmond
18	Jeannie van Rooij	Mariahout
18	Cor Verschuiften	Sint-Oedenrode
18	Hennie van Wezel	Nijmegen
19	Regina Bakker	Eindhoven
19	Nelly Blenckers	Helmond
19	Rodney Brugman	Arnhem
19	Mirjam Scherrenburg	Vught
20	Hans Brouwer	Eindhoven
20	Rini Welten	Asten
21	Harriet de Koning	Sint-Oedenrode
21	Annemie Roelofs	Boxmeer
21	Paula van Tiel	Eindhoven
21	Tine Verberne	Helmond
22	Kees Mol	Breda
22	Marjon Peeters	Best
23	Ferdinand van Keeken	Nijmegen
23	Goedele Kortman	Eindhoven
23	Klaus Müller	Leopoldsburg
23	José van den Oever	Veghel
24	René Suppers	Tilburg
25	Ria Boer	Giessenburg
25	Janny den Braber	Leerdam
25	Piet Claasse	Erp
25	Willem Ruis	Ermelo
27	Merlijn Kursten	Budel
28	Mieke Aarts-Maas	Maarheeze
28	Andreas van Gerwen	Sint-Oedenrode
28	Nic Luijben	Lieshout
28	Maria Peters-Verhagen	Sint-Oedenrode
29	Jan Houben	Nuenen
29	Swinkels Jet	Eindhoven
29	Henk Klinkhamer	Helmond
29	Marijke Raaijmakers	Heeze
30	Mia Dielesen	Eindhoven
30	Fred Fisser	Boxtel
30	Marian van der Heijden	Sint-Oedenrode
30	Elly Minten	Vorstenbosch
31	Jacqueline Pennings	Sint-Oedenrode

JANUARI

1	Antoon der Kinderen	Nuenen
1	Satik Peeters-Sargsyan	Neeritter
2	Anneke Leenders	Eindhoven
2	Leonie van Soest	Amersfoort
3	Jack Klumpkens	Deurne
3	Rob Kreupeling	Helmond
3	Willem Steenbakkers	Son en Breugel
3	Ingrid Tromp	Budel
4	Wim Baken	Valkenswaard
4	Rien van Liempt	Best
4	Rob van Stuivenberg	Son en Breugel
4	Wilma Thoonen	Beugen
4	Mijntje Verhagen	Sint-Oedenrode
5	Marij Bandsma	's-Hertogenbosch
6	Marion Hoeks	Helmond
6	Ellen Hoogstraten-van Dam	Rosmalen
6	Nelleke Konings	Sint-Oedenrode
6	Louise Kroot	Kaatsheuvel
7	Elie Kluijtmans	Sint-Oedenrode
7	Heidy Meeuws	Beek en Donk
8	Petra Rommers-van Aert	Rijsbergen
8	Marinus van Rosmalen	Sint-Oedenrode
8	Henk ten Velde	Barchem
8	Henk Vissers	Mill
8	Perry de Vocht	Huisseling
9	Edwin Frenken	Helmond
9	Rob Keetlaer	Best
9	Ben Peters	Sint-Oedenrode
9	Piet van der Velden	Liempde
10	Tineke der Kinderen	Oost West en Middelbeers
10	Paul Weijenberg	Kerkrade
11	Gerrit van Baal	Eindhoven
11	Kees Bierbooms	Helmond
11	Mieke van Boxtel-van de Westelaken	Haaren
11	Peter van Dongen	Tilburg
11	Roeland Hoogstraten	Rosmalen
11	Anita Pauw	Heeze
12	Theo Beelen	Weert
12	Marjo van Heeswijk	Schijndel
12	Maria vd Hoogenhoff-van Vijfeyken	Helmond
12	Ruud Kohlen	Someren
12	Jan Sinot	Waalre
13	Leonie Maas	Alphen
14	Henk van den Boomen	Beek en Donk
14	Wil Botman	Rijsbergen
14	Marietje Ooyen-van Lierop	Sint-Oedenrode
14	Ben Peeters-Sargsyan	Neeritter
15	Liesbeth Bekkers-Verboort	Sint-Oedenrode
15	Aad Huisman	Wassenaar
15	Margret Vermeijs	Rosmalen





LEDENADMINISTRATIE

Jet Dreesen
Groot Paradijs 29
5611 KA Eindhoven
040-2903060
leden@olat.nl

Alle wijzigingen rechtstreeks doorgeven aan de ledenadministratie.

Het lidmaatschap gaat pas in als de verschuldigde bedragen zijn ontvangen.

Om in aanmerking te komen voor korting op het inschrijfgeld bij OLAT-tochten is het noodzakelijk uw ledenpas te tonen bij de inschrijving.

AANMELDINGEN

Mevr. Maria van Kampen, *Sint-Oedenrode*
Dhr. Frans Schellekens, *Hilvarenbeek*
Dhr. en Mevr. Hans en Wilma Thoonen, *Beugen*
Mevr. Leila Wijnhoven, *Hilvarenbeek*
Dhr. Willem Gorisse, *Oosterhout*
Mevr. Joke Verheijen-van der Burgt, *Bakel*
Mevr. José Peters, *Eindhoven*
Dhr. Wynand Bodewes, *Oirschot*
Mevr. Marike Arents, *Oirschot*
Dhr. Maries van Aert, *Son en Breugel*
Dhr. Cor Egelmeer, *Veghel*

OVERLEDEN

Dhr. Tom Veerman, *Huizen*

IN MEMORIAM

Ons lid **Tom Veerman** uit Huizen is op 7 november op 75-jarige leeftijd overleden. Tom is 18 jaar lid geweest van OLAT. Wij wensen zijn familie veel sterkte met het verwerken van dit verlies.



wsv OLAT

Opgericht 23 november 1967
te Sint-Oedenrode
Lid van KWBN (Koninklijke
Wandel Bond Nederland)
Aangesloten bij:
Atletiekunie




wandelgidsen en OLAT shirts/caps zijn te bestellen in de OLAT Boetiek
boetiek@olat.nl of bij het startbureau

WANDEL SPECIALIST



- Altijd 10% met klantenkaartsysteem
- Gratis parkeren voor de deur
- Persoonlijke en deskundige bediening
- Vertrouwd adres sinds 1947



ADVENTURE STORE
SPORT & OUTDOOR



OFFICIEEL PARTNER VAN
OUTDOORSPECIALIST.NL

Kastanjehoutstraat 3, Helmond 0492-523668. Kijk ook op www.adventurestore.nl

*Niet in combinatie met spaanspreken en advies.



www.kroegske.nl

Wij zijn klaar voor de koude maanden!

De herfst is op vakantie in Nederland en de winter heeft alvast zijn vlucht geboekt. Tijd om onze dikke jas van zolder af te halen, want ook in deze periode is het heerlijk om er op uit te trekken.

Ook op onze locatie geniet je van de koudere maanden! Zo hebben wij in ons dinercafé momenteel drie heerlijke bockbierjes op de tap. Daarnaast zijn er ook verschillende winterse activiteiten te boeken. Wat dacht je van een sfeervolle winterbarbecue? Ga je toch liever naar binnen? Kijk dan eens naar onze wervelende spelshows zoals 'Jongens VS de Meisjes' of 'Ik Hou Van Holland'.

Meer informatie? Stuur dan een mailtje naar dorien@stapperij.nl

Dinercafé 't Kroegske

Spoordonkseweg 80

5688 KE Oirschot

www.kroegske.nl

0499 - 57 36 71